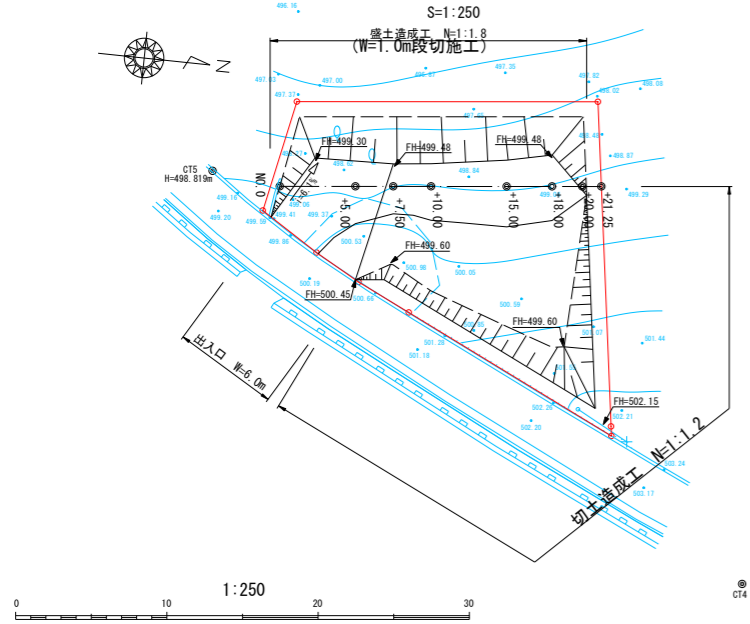
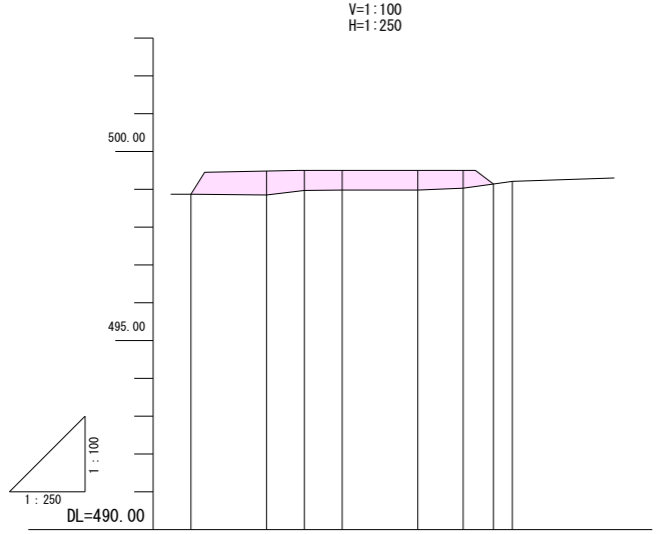


平面図

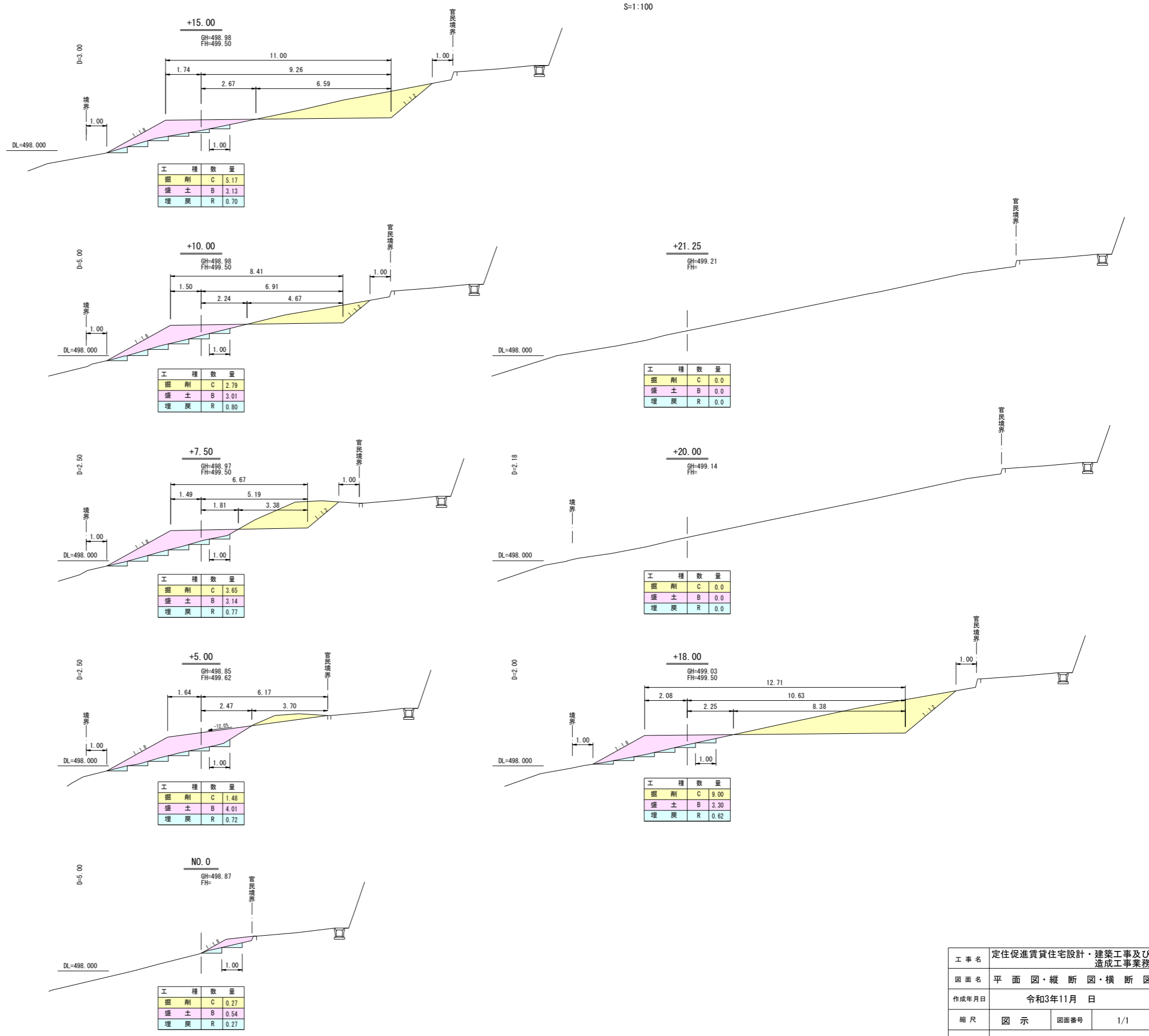


縦断面図



勾配							
盛土	0.00	0.63	0.53	0.52	0.52	0.47	0.00
切土	0.00						0.00
計画高	498.87	499.48	499.50	499.50	499.50	499.50	499.14
地盤高	498.87	498.85	498.97	498.98	498.98	499.03	499.14
追加距離	0.00	5.00	7.50	10.00	15.00	18.00	20.00
単距離	0.00	5.00	2.50	2.50	5.00	3.00	2.00
測点	NO.0	+5.00	+7.50	+10.00	+15.00	+18.00	+20.00
							+21.25

横断面図



工事名	定住促進賃貸住宅設計・建築工事及び造成工事業務		
図面名	平面図・縦断面図・横断面図		
作成年月日	令和3年11月 日		
縮尺	図示	図面番号	1/1
会社名			
事業者名	道志村		

A1図面は、縮尺100%で印刷
A3図面は、縮尺50%で印刷